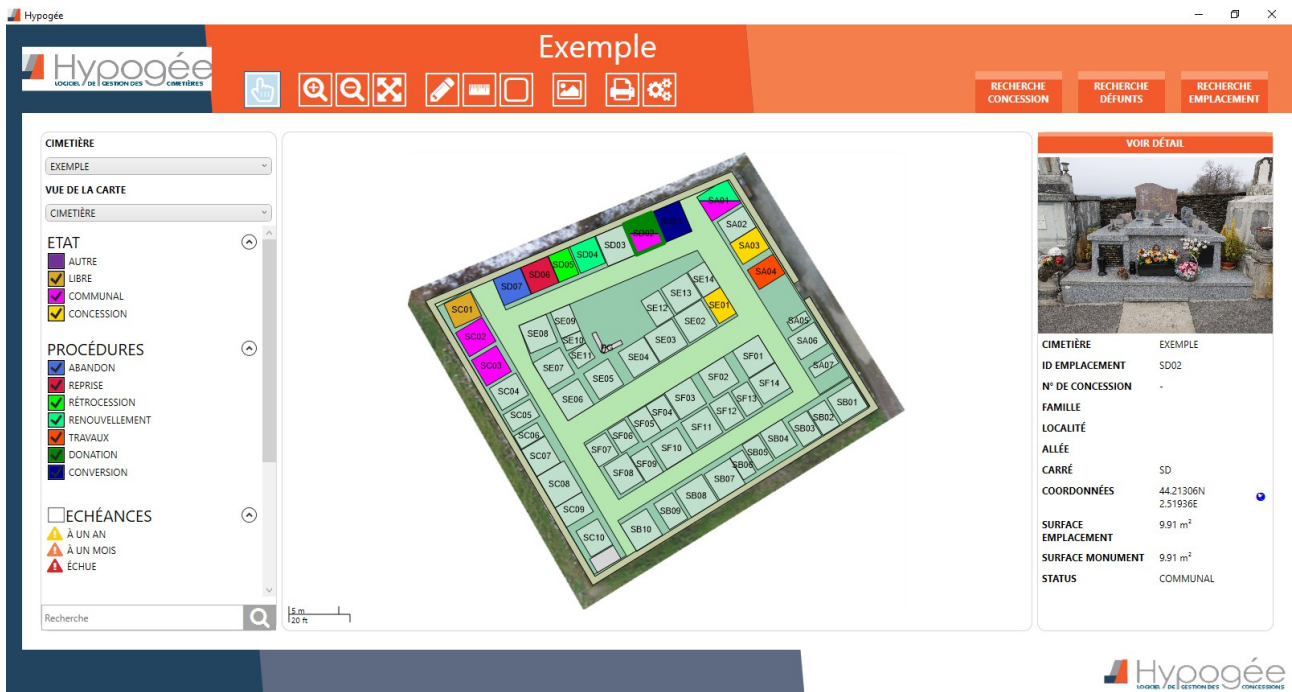


## Hypogée la solution pour la gestion des cimetières



Un logiciel de gestion des cimetières, pour quoi faire ?

### **L'article L2223 du code générale des collectivités territoriales**

Chaque commune ou chaque établissement public de coopération intercommunale compétent en matière de cimetières dispose d'au moins un cimetière comprenant un terrain consacré à l'inhumation des morts et, dans les communes de 2 000 habitants et plus ou les établissements publics de coopération intercommunale de 2 000 habitants et plus compétent en matière de cimetières, d'au moins un site cinéraire

### **Le programme DcANT : Développement Concerté de l'Administration Numérique Territoriale**

Lancé en 2015 ce programme de numérisation des collectivités à pour objectif la numérisation de l'ensemble de documents administratifs à l'horizon 2020

### 3 cas de figures :

La mairie est déjà équipée d'un logiciel (peu nombreuses)

Début d'informatisation type fichier Excel

Fiches papier (pour la plupart, surtout dans les petites communes)

### Pourquoi la gestion des cimetières pose problème aux communes:

La complexité administrative

Le manque de personnel pour le faire

Travail complexe et fastidieux

Ils ne savent pas comment aborder le problème

Nous vous proposons une solution globale et simple d'utilisation pour la gestion des concessions de cimetière.

Sur la base d'une photo aérienne de très haute qualité réalisée en drone nous intégrons vos données sur notre solution logiciel.

### facile d'utilisation et intuitif vous pourrez suivre toute l'activité du ou des cimetières de votre commune.

- gestion des mouvements
- gestion des travaux
- alerte de fin de concession
- etat des concessions
- documents administratifs...

The image shows a vertical sidebar menu with three main sections, each with a circular arrow icon to its right. The sections are:


- ETAT**:
  - AUTRE (purple square)
  - LIBRE (tan square)
  - COMMUNAL (magenta square)
  - CONCESSION (yellow square)
- PROCÉDURES**:
  - ABANDON (blue square)
  - REPRISE (red square)
  - RÉTROCESSION (green square)
  - RENOUVELLEMENT (cyan square)
  - TRAVAUX (orange square)
  - DONATION (dark green square)
  - CONVERSION (dark blue square)
- ECHÉANCES**:
  - À UN AN (yellow triangle with exclamation mark)
  - À UN MOIS (orange triangle with exclamation mark)
  - ÉCHUE (red triangle with exclamation mark)

At the bottom of the sidebar is a vertical scrollbar with an upward arrow at the top and a downward arrow at the bottom.

- avec hypogée, solution cimetièrre vous êtes 100 % autonome et indépendant
- possibilité de dessiner vous même de nouvelles -concessions
  - possibilité d'intégrer vous même de nouvelles données
  - pas de limitation dans le temps
  - accessible en réseau
  - exportez vos données textes et graphiques en cas de migration



- avec hypogée, solution cimetièrre est un logiciel personnalisé
- votre logiciel est entièrement personnalisé avec vos -données cartographiques réalisées en drone.
  - nous restructurons et numérotons, si nécessaire, votre cimetièrre.
  - nous intégrons les premiers niveaux d'informations dans la base de données (nom, prénom, dates...)



VOIR DÉTAIL



CIMETIÈRE	EXEMPLE
ID EMPLACEMENT	SA02
N° DE CONCESSION	-
FAMILLE	
LOCALITÉ	
ALLÉE	
CARRÉ	SA
COORDONNÉES	44,21307N 2.51947E
SURFACE EMPLACEMENT	7.47 m <sup>2</sup>
SURFACE MONUMENT	7.47 m <sup>2</sup>
STATUS	AUTRE

il ne vous reste plus qu'à compléter les données manquantes disponibles sur vos registres.

**si vous le souhaitez nous pouvons étudier la possibilité de le faire pour vous.**

toutes vos données sont sécurisées et sauvegardées

deux solutions possibles :

**-une version installée physiquement sur votre ordinateur :**

pas de problèmes de connexion internet ou de débit

sauvegarde, externe sur le cloud après chaque modification

possibilité de réimporter une version antérieure en cas de mauvaise manipulation

possibilité de réimporter toute vos données après un changement d'ordinateur

**-une version en ligne (en cours de développement)**

pas de risque de perte d'informations

vos données sont sécurisées sur nos serveurs

accessibilité depuis n'importe quel ordinateur

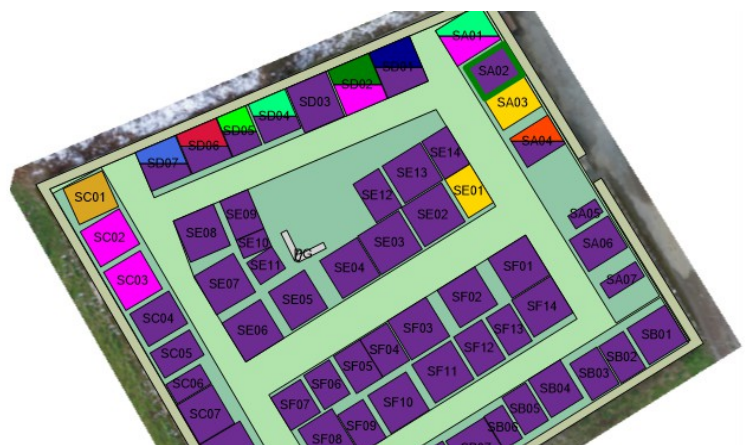
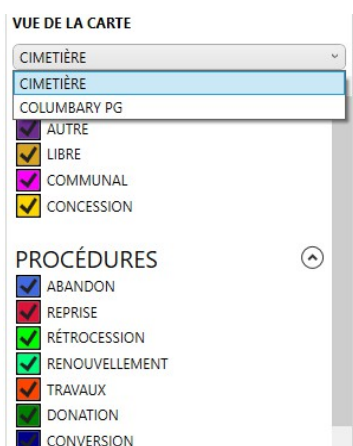
grâce à une cartographie unique sur fond de photo aérienne vous permet une recherche rapide et intuitive.

-visualiser grâce à un code couleur clair les concession échues, à l'abandon, en fin de concession...

-vous pourrez aussi afficher une cartographie de l'état des concession (bon, dégradé, à l'abandon...)

-visualiser et gérer également le columbarium et le jardin du souvenir.

-visualiser graphiquement les travaux ou autres actions en cours sur une concession





par un simple clic sur la concession de votre choix, vous accédez à une fiche détaillé est accessible :

- numéro
- noms / familles
- durée
- date de fin de concession
- surface
- emplacement
- concessionnaire
- coordonnées de la famille
- photos
- facturation...



CIMETIÈRE	EXEMPLE
ID EMPLACEMENT	SA02
N° DE CONCESSION	-
FAMILLE	
LOCALITÉ	
ALLÉE	
CARRÉ	SA
COORDONNÉES	44.21307N 2.51947E
SURFACE EMPLACEMENT	7.47 m <sup>2</sup>
SURFACE MONUMENT	7.47 m <sup>2</sup>
STATUS	AUTRE

### **possibilité d'export sous forme de fiche**

visualiser et gérer également le columbarium et le jardin du souvenir.

gérer aussi vos procédures et documents, faites des sélections par listes...



VOIR DÉTAIL



<b>CIMETIÈRE</b>	EXEMPLE
<b>ID EMPLACEMENT</b>	SG07
<b>N° DE CONCESSION</b>	-
<b>FAMILLE</b>	
<b>LOCALITÉ</b>	
<b>ALLÉE</b>	
<b>CARRÉ</b>	PG ( COLUMBARIUM )
<b>COORDONNÉES</b>	44.21296N 2.51931E <a href="#">📍</a>
<b>SURFACE EMPLACEMENT</b>	1.8 m <sup>2</sup>
<b>SURFACE MONUMENT</b>	1.8 m <sup>2</sup>
<b>STATUS</b>	AUTRE

notre logiciel va vous assister dans vos procédures de reprise.

-etat des lieux

-documents administratifs

-suivi de la procédure

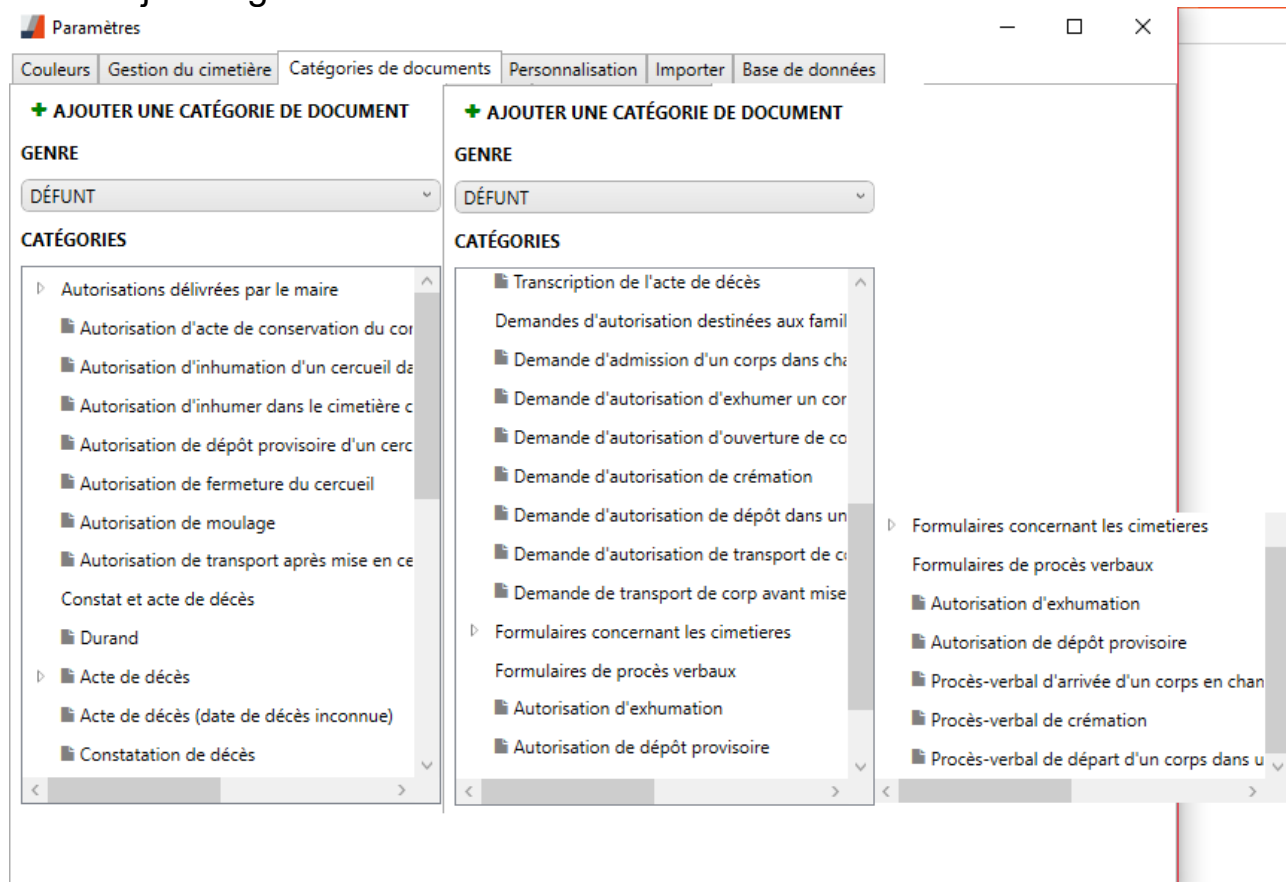
-courriers...

une bibliothèque des documents administratifs utiles est à votre disposition

-textes juridiques

-formulaires (papier ou en ligne)

-mise à jour régulière



### **vos données vous appartiennent**

nous vous garantissons la confidentialité des informations (iso 27001)

accès et rectification de vos données sécurisés

possibilité d'extraire les données et les documents graphique en cas de migration vers un autre logiciel.

-formation et prise en main du logiciel

- assistance téléphonique gratuite pendant un an
- mise à jour des documents pendant un an

nos prix très attractifs vous permettent d'acquérir un outil performant et durable.

nos prix se calculent simplement sur la base du nombre de concession à traiter.



**notre offre comprend :**

- la réalisation des prises de vues aériennes en drone
- l'assemblage pour la réalisation du fond cartographique centimétrique
- les photos de chaque concession
- le renseignement de la base de donnée avec les informations de bases disponibles sur les épitaphes
- la numérotation des emplacements
- l'intégration dans le logiciel
- prise en main du logiciel
- l'assistance pendant un an

Pour plus d'informations, visitez: <https://www.drone-malin.com>

